

ATLÁNTICO

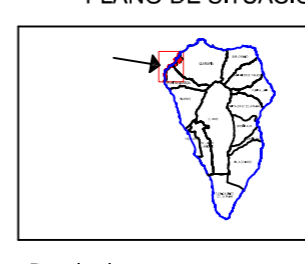





OCEANO

ATLÁNTICO

OCEANO

ATLÁNTICO

OCEANO ATLÁNTICO

<p>EQUIDICURVAS: 10 m. HUSO 28 ELIPSOIDE: WGS 84 PROYECCIÓN: UTM</p> <p>BASE CARTOGRÁFICA: GRAFCAN Fecha de base cartográfica: 1996</p>	<p>PLANO DE SITUACIÓN</p>  <p>Provincia: Santa Cruz de Tenerife. Municipio: Puntagorda, Garafía</p>	<p>LEYENDA DE CARTOGRAFÍA INFORMATIVA:</p> <ul style="list-style-type: none">  Límite del espacio  Acarreo costero y Riqués (RH1)  Barrancos (RH2)  Playas y Fajinas (UH4) 	<p>DOCUMENTO DE NORMAS DE CONSERVACIÓN APROBACIÓN DEFINITIVA</p> <p>LEYENDA</p> <ul style="list-style-type: none">  Red Canaria de Espacios Naturales Protegidos <p>ÁREAS PROTEGIDAS DE LA PALMA</p> <p>LA PALMA</p>	<p>MAPA DE: UNIDADES HOMOGÉNEAS</p> <p>Gobierno de Canarias Consejo de Isla de Lanzarote Dirección General de Ordenación del Territorio</p>	<p>HOJA: UTM/CDI USA, R, 01 LP3584</p> <p>ESCALA 1:10.000 FECHA: 06/2006</p>
--	--	--	---	---	--